











# VOIES DE CONTOURNEMENT

Pour éviter les routes au trafic important avec références sur [Openrunner](#) et codes barres pour smartphone

N° pdf	Nom du trajet	N° openrunner	Code barre
1	<b>Entrée Nord Yssingeaux par rond-point de Verchères</b> en venant par l'ex RN 88 appelée route d'Yssingeaux et routedes barrys.	4443810	
2	<b>Yssingeaux à Montfaucon</b> en évitant le plus possible la RD 105 en empruntant petites routes et voie verte des Sucs ( fichier voies vertes- la Via Fluvia ( Loire-Rhône)	4463362	
3	<b>Montfaucon à Tence</b> en évitant la RD 500.	4464955	
4	<b>Tence au Chambon/Lignon</b> par la RD 103 appelée "Route touristique"	5565212	
5	<b>Monistrol/Loire à Bas en-Basset</b> en évitant la RD 12.	4458984	
6	<b>Bas-en-Basset à Monistrol/Loire</b> en évitant la RD 12 et en passant par le village de Basset	4461827	
7	<b>Monistrol/Loire à Aurec/Loire</b> en passant par la RD 44 aller et retour dénivelé progressif et faible trafic.	4463014	
8	<b>Aurec à Semène</b> en évitant la RD 46.	4463127	
9	<b>Entrée d'Aurec</b> en venant de Bas-en-Basset et quitter la RD 46	7181971	
10	<b>Monistrol/L à Beauzac</b> en évitant la RD12 et la RD 42.	4463194	
11	<b>Beauzac à Ste-Reine</b> (intersection RD 9) en évitant la RD 46.	4459117	