

















RANDOS AUTOUR DE LA VIA FLUVIA (1)

INTERETS TOURISTIQUES	N°	TRAJETS	N° openrunner	CODE BARRE	
<p><b>Montfaucon-en-Velay:</b> chapelle N-D et tableaux flammands du XVIe S.</p> <p><b>Dunières:</b> église roman poitevin</p> <p><b>St-Bonnet-le Froid:</b> temple de la gastronomie.</p> <p><b>Montregard:</b> points de vues exceptionnels. <u>Château de Marcoux</u> à</p> <p><b>Clavas:</b> abbaye cisterciennes XIIIe S.</p> <p><b>Les Mazeaux:</b> chapelle</p> <p><b>Riotord:</b> Eglise romane XIIe / XIIIe S. Ecomusée des Boutières</p> <p>Magnifiques paysages tout au long des parcours.</p> <p><b>La chalenconnières:</b> fruits rouges Perles rouges du Velay</p> <p><b>St-Julien-Molhésabate:</b> église Circuit découverte au "fil de l'eau"</p>	<b>1</b>	<p><b>DECOUVRIR LE HAUT PAYS DU VELAY</b></p> <p><b>Départ de Montfaucon-en Velay St-Bonnet-le-Froid, Montregard</b></p> <p>Distance: 40, 7 km Dénivelé positif: 534 m 10 km sur voie verte</p> <p><b>Départ possible de Dunières</b></p>	<b>5768004</b>		
	<b>2a</b>	<p><b>Départ de Dunières St-Bonnet-le-Froid, Clavas</b></p> <p>Distance: 42, 5km Dénivelé positif: 599 m 9 km sur voie verte</p>	<b>661046</b>		
	<b>2b</b>	<p><b>Départ de Riotord St-Bonnet-le-Froid, Clavas</b></p> <p>Distance: 37,5 km Dénivelé positif: 560 m 4 km sur voie verte</p>			
		<b>3</b>	<p><b>Départ de Riotord St-Bonnet-le Froid, St-Julien Molhesabate</b></p> <p>Distance: 36, 600 km Dénivelé positif: 526 m</p>	<b>6261224</b>	
		<b>4</b>	<p><b>Départ de Riotord Autour de Riotord par St-Pal-de-Mons</b></p> <p>Distance : 32, 7 km Dénivelé positif: 422 m</p>	<b>7237119</b>	
	<p><b>Gimel:</b> tourbière qui remonterait à 6000 ans avant J-C</p> <p><b>Le Chaussître:</b> au sommet: beau point de vue</p> <p><b>Le Rozet:</b> Chapelle Marcellin Champagnat <b>- Marlhes:</b> église</p>	<b>2</b>	<p><b>INCURSION DANS LES MONTS DU PILAT</b></p> <p><b>Départ de Dunières en passant par Gimel et le pied du Chaussître</b></p>	<b>5773030</b>	
<b>1</b>		<p><b>Retour par Dunières</b></p> <p>Distance: 49 km Dénivelé positif: 715 m 5,5 km de voie verte</p> <p><b>PRUDENCE</b> aux abords de Dunières, deux virages en épingle à cheveux et forte pente.</p>			
	<b>2</b>	<p><b>Départ de Riotord En passant par Le Rozet - Malfour</b></p> <p>Distance: 25 km Dénivelé positif: 372 m</p>	<b>6262805</b>		

RANDOS AUTOUR DE LA VIA FLUVIA (2)

INTERETS TOURISTIQUES	N°	TRAJETS	N° openrunner	CODE BARRE
<p><b>Le chemin de fer historique EXPRESS - VELAY</b>  propose un trajet en train à vapeur ou en autorail  de <b>Raucoules</b>, Gare d'Oumey à <b>St-Agrève</b> avec des arrêts à:  &gt; Tence  &gt; Le Chambon/Lignon  Se renseigner sur les jours et les horaires de circulation  <a href="http://www.velay-express.fr">http://www.velay-express.fr</a></p> <p><b>Aller à vélo - Retour en train ou Retour à vélo</b></p> <p><b>Montregard:</b> beau village  belles vues sur l'Yssingelais</p>	<p><b>3</b></p> <p><b>1</b></p>	<p><b>Autour du train touristique du Velay  DECOUVRIR LE HAUT LIGNON</b></p> <p><b>Départ de l'aire de Raucoules</b>  ( gare d'Oumey)</p> <p><b>Aller jusqu' à Tence</b>  Distance: 17 km  Dénivelé positif: 216 m</p> <p><i>Retour à vélo</i></p> <p><b>Tence à Oumey</b>  Distance: 25 km  Dénivelé positif: 320m</p> <p><b>Circuit:</b>  Distance: 42 km  Dénivelé positif: 536 m</p>	<p>5768633</p>	
<p><b>Tence:</b> musée de la chapelle des pénitents. Bourg de caractère</p> <p><b>Chenereilles:</b> église, joli village</p> <p><b>Lac de Lavalette :</b> cadre agréable sports nautiques</p> <p><b>Lapte:</b> église du XIXe classée et le balcon panoramique de son clocher</p>	<p><b>2</b></p>	<p><b>Aller jusqu' au Chambon/Lignon</b>  Distance: 25,5 km  Dénivelé positif: 361 m</p> <p><i>Retour à vélo</i></p> <p><b>Le Chambon à Oumey</b>  Distance: 35,5 km  Dénivelé positif: 414 m</p> <p><b>Circuit</b>  Distance: 61 km  Dénivelé positif: 775 m</p>	<p>5778054</p>	
<p><b>Le Chambon/Lignon:</b> parcours " de la mémoire". Eglise romane</p> <p><b>Lac de Devesset:</b>  A partir de la gare de St-Agrève et sur le tracé du retour:</p> <p>REJOINDRE LA BASE DE LOISIRS  A 4 km prendre le route de Berthoux à droite, puis la RD 9  La base de loisirs est à 4,5 km</p> <p><b>Grazac</b> site clunisien, ancien prieuré.  <b>La Chapelette:</b> chapelle  <b>Pont roman</b> de la Sainte XIIe siècle  <b>St-Maurice de Lignon:</b>mausolée et château de Latour Maubourg</p>	<p><b>3</b></p>	<p><b>Aller jusqu' à St-Agrève</b>  Distance: 36 km  Dénivelé positif: 586 m</p> <p><i>Retour à vélo</i></p> <p><b>St-Agrève à Tence</b>  Distance: 20 km  Dénivelé positif: 182 m</p> <p><b>Tence à Oumey</b>  Distance: 25 km  Dénivelé positif: 320 m</p> <p><b>Circuit:</b>  Distance: 81 km  Dénivelé positif: 1138 m</p>	<p>5778063</p>	
<p><b>Pont de Lignon:</b> pont crénelé du XVIIIe siècle et autoroutier</p> <p><b>Monistrol/Loire:</b> église romane, chateau des Evêques</p>	<p><b>4</b></p> <p><b>1</b></p>	<p><b>ENTRE DUNIERES ET LIGNON</b></p> <p><b>Autour du Lignon</b></p> <p><b>Départ de Grazac</b>  Distance: 31, 2 km  Dénivelé positif: 490 m  6, 5 km de voie verte  <b>On peut partir de Lapte</b></p>	<p>6263074</p>	
<p><b>Sainte-Sigolène:</b> vitraux de l'église, musée de la Fabrique</p> <p><b>Yssingeaux:</b> église, la grenette hôtel de ville, chapelle des pénitents.</p> <p><b>Versilhac:</b> vitraux de l'église  musée d'art populaire</p>	<p><b>2</b></p>	<p><b>De la Dunières au Lignon</b></p> <p><b>Départ de Grazac</b>  Distance: 41,6 km  Dénivelé positif: 753 m  2,5 km sur voie verte</p>	<p>6263245</p>	

**RANDOS AUTOUR DE LA VIA FLUVIA (3)**

INTERETS TOURISTIQUES	N°	TRAJETS	N° openrunner	CODE BARRE		
<p><b>Lac de Lavalette</b> : cadre agréable sports nautiques</p> <p><b>Lapte</b>: église du XIXe classée et le balcon panoramique de son clocher</p> <p><b>Grazac</b> site clunisien, ancien prieuré.</p> <p><b>La Chapelette</b>: chapelle</p> <p><b>Pont roman</b> de la Sainte XIIe siècle</p> <p><b>St-Maurice de Lignon</b>:mausolée et château de Latour Maubourg</p> <p><b>Pont de Lignon</b>: pont crénelé du , . XVIIIe siècle et autoroutier</p> <p><b>Monistrol/Loire</b>: église romane, chateau des Evêques</p> <p><b>Sainte-Sigolène</b>: vitraux de l'église, musée de la Fabrique</p> <p><b>Versilhac</b>: vitraux de l'église musée d'art populaire</p> <p><b>Yssingeaux</b>: église, la grenette hôtel de ville, chapelle des pénitents.</p> <p><b>Les Breux</b>: château Xve/XVIe siècle</p> <p><b>Mézères</b> village de caractère, église</p> <p><b>Roiron</b>: table orientation, pt de vue</p> <p><b>Rosières</b>: église romane, calvaire du Champ clos, ravin de Corboeuf</p> <p><b>Le Pertuis</b>: beau village</p> <p><b>Queyrières</b>: beau village</p> <p><b>gorges du Ramel</b></p> <p><b>Beaux</b>: église néo-romane</p> <p><b>Malataverne</b>: chapelle</p> <p><b>St-Julien du Pinet</b>: église</p> <p><b>Glavenas</b>: chapelle castrale Xie S.</p> <p><b>St-Hostien</b>: château, église</p> <p><b>Les Arcis</b>: château</p>	<b>4</b>	<b>ENTRE DUNIERES ET LIGNON</b>	6263074			
	<b>1</b>	<b>Autour du Lignon</b> <b>Départ de Grazac</b> pk mairie Distance: 31, 2 km Dénivelé positif: 490 m 6, 5 km de voie verte <b>On peut partir de Lapte</b> : aire repos				
	<b>2</b>	<b>De la Dunières au Lignon</b> <b>Départ de Grazac</b> pk mairie Distance: 41,6 km Dénivelé positif: 753 m 2,5 km sur voie verte	6263245			
	<b>5</b>	<b>AU PAYS DES SUCS</b>	6299585			
	<b>1</b>	<b>Roiron</b> <b>Départ d'Yssingeaux</b> - pk gare routière Distance : 36, 3 km Dénivelé positif: 556 m 5 km sur voie verte sable compacté <i>Lundi à samedi: circulation de véhicules</i>				
	<b>2</b>	<b>Sur les contreforts du Meygal</b> <b>Départ d'Yssingeaux</b> - pk gare routière Distance : 28 km Dénivelé positif: 448 m 6,5 km sur le chemin de la Galoche, proche d'une véloroute			6307976	
	<b>3</b>	<b>Autour du ramel</b> <b>Départ d'Yssingeaux</b> - pk gare routière Distance : 28 km Dénivelé positif : 439 m 5,5 km sur le chemin de la Galoche, proche d'une véloroute			7070656	
	<b>4</b>	<b>Voyage au milieu des sucS</b> <b>Départ: pk de la gare</b> <b>de Bessamorel</b> Distance : 32 km Dénivelé positif: 542 m 5 km sur voie verte sable compacté <i>Lundi à samedi: circulation de véhicules</i>	6302194	